

## ZNAKI OSTRZEGAWCZE



A-1



A-2



A-3



A-4



A-5



A-6a



A-6b




A-6c



A-6d



A-6e



A-7



A-8



A-9



A-10



A-11



A-11a



A-12a



A-12b



A-12c



A-13



A-14



A-15



A-16



A-17



A-18a



A-18b



A-19



A-20



A-21



A-22



A-23



A-24



A-25




A-26



A-27



A-28



A-29



A-30



A-31



A-32



A-33



A-34

A-1 niebezpieczny zakręt w prawo  
 A-2 niebezpieczny zakręt w lewo  
 A-3 niebezpieczne zakręty – pierwszy w prawo  
 A-4 niebezpieczne zakręty – pierwszy w lewo  
 A-5 skrzyżowanie dróg  
 A-6a skrzyżowanie z drogą podporządkowaną występującą po obu stronach  
 A-6b skrzyżowanie z drogą podporządkowaną występującą po prawej stronie  
 A-6c skrzyżowanie z drogą podporządkowaną występującą po lewej stronie  
 A-6d wlot drogi jednokierunkowej z prawej strony

A-6e wlot drogi jednokierunkowej z lewej strony  
 A-7 ustęp pierwszeństwa  
 A-8 skrzyżowanie o ruchu okrężnym  
 A-9 przejazd kolejowy z zaporami  
 A-10 przejazd kolejowy bez zapor  
 A-11 nierówna droga  
 A-11a próg zwalniający  
 A-12a zwężenie jezdni – dwustronne  
 A-12b zwężenie jezdni – prawostronne  
 A-12c zwężenie jezdni – lewostronne  
 A-13 ruchomy most  
 A-14 roboty na drodze  
 A-15 śliska jezdnia  
 A-16 przejście dla pieszych  
 A-17 dzieci  
 A-18a zwierzęta gospodarskie  
 A-18b zwierzęta dzikie

A-19 boczny wiatr  
 A-20 odcinek jezdni o ruchu dwukierunkowym  
 A-21 tramwaj  
 A-22 niebezpieczny zjazd  
 A-23 stromy podjazd  
 A-24 rowerzyści  
 A-25 spadające odłamki skalne  
 A-26 lotnisko  
 A-27 nabrzeże lub brzeg rzeki  
 A-28 sypki żwir  
 A-29 sygnali świetlne  
 A-30 inne niebezpieczeństwo  
 A-31 niebezpieczne pobocze  
 A-32 oszronienie jezdni  
 A-33 zator drogowy  
 A-34 wypadek drogowy

## ZNAKI ZAKAZU



B-1 zakaz ruchu w obu kierunkach  
 B-2 zakaz wjazdu  
 B-3 zakaz wjazdu pojazdów silnikowych, z wyjątkiem motocykli jednośladowych  
 B-3a zakaz wjazdu autobusów  
 B-4 zakaz wjazdu motocykli  
 B-5 zakaz wjazdu samochodów ciężarowych  
 B-6 zakaz wjazdu ciągników rolniczych  
 B-7 zakaz wjazdu pojazdów silnikowych z przyczepą  
 B-8 zakaz wjazdu pojazdów zaprzęgowych  
 B-9 zakaz wjazdu rowerów  
 B-10 zakaz wjazdu motorowerów  
 B-11 zakaz wjazdu wózków rowerowych  
 B-12 zakaz wjazdu wózków ręcznych  
 B-13 zakaz wjazdu pojazdów z materiałami wybuchowymi lub łatwo zapalnymi  
 B-13a zakaz wjazdu pojazdów z materiałami niebezpiecznymi

B-14 zakaz wjazdu pojazdów z materiałami, które mogą skażać wodę  
 B-15 zakaz wjazdu pojazdów o szerokości ponad 2 m  
 B-16 zakaz wjazdu pojazdów o wysokości ponad 3,5 m  
 B-17 zakaz wjazdu pojazdów o długości ponad 6 m  
 B-18 zakaz wjazdu pojazdów o rzeczywistej masie całkowitej ponad 7 t  
 B-19 zakaz wjazdu pojazdów o nacisku osi większym niż 5 t  
 B-20 stop  
 B-21 zakaz skręcania w lewo  
 B-22 zakaz skręcania w prawo  
 B-23 zakaz zawracania  
 B-24 koniec zakazu zawracania  
 B-25 zakaz wyprzedzania  
 B-26 zakaz wyprzedzania przez samochody ciężarowe  
 B-27 koniec zakazu wyprzedzania  
 B-28 koniec zakazu wyprzedzania przez samochody ciężarowe  
 B-29 zakaz używania sygnałów dźwiękowych

B-30 koniec zakazu używania sygnałów dźwiękowych  
 B-31 pierwszeństwo dla nadjeżdżających z przeciwnika  
 B-32 stój – kontrola celna  
 B-33 ograniczenie prędkości  
 B-34 koniec ograniczenia prędkości  
 B-35 zakaz postoiu  
 B-36 zakaz zatrzymywania się  
 B-37 zakaz postoiu w dni nieparzyste  
 B-38 zakaz postoiu w dni parzyste  
 B-39 strefa ograniczonego postoiu  
 B-40 koniec strefy ograniczonego postoiu  
 B-41 zakaz ruchu piesznych  
 B-42 koniec wszelkich zakazów  
 B-43 strefa ograniczonej prędkości  
 B-44 koniec strefy ograniczonej prędkości

## ZNAKI NAKAZU



C-1



C-2



C-3



C-4



C-5



C-6



C-7



C-8



C-9



C-10



C-11



C-12



C-13



C-16-13



C-13/16



C-13a



C-16a-13a



C-13a/16a



C-14




C-15



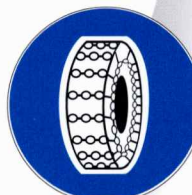
C-16



C-16a



C-17



C-18



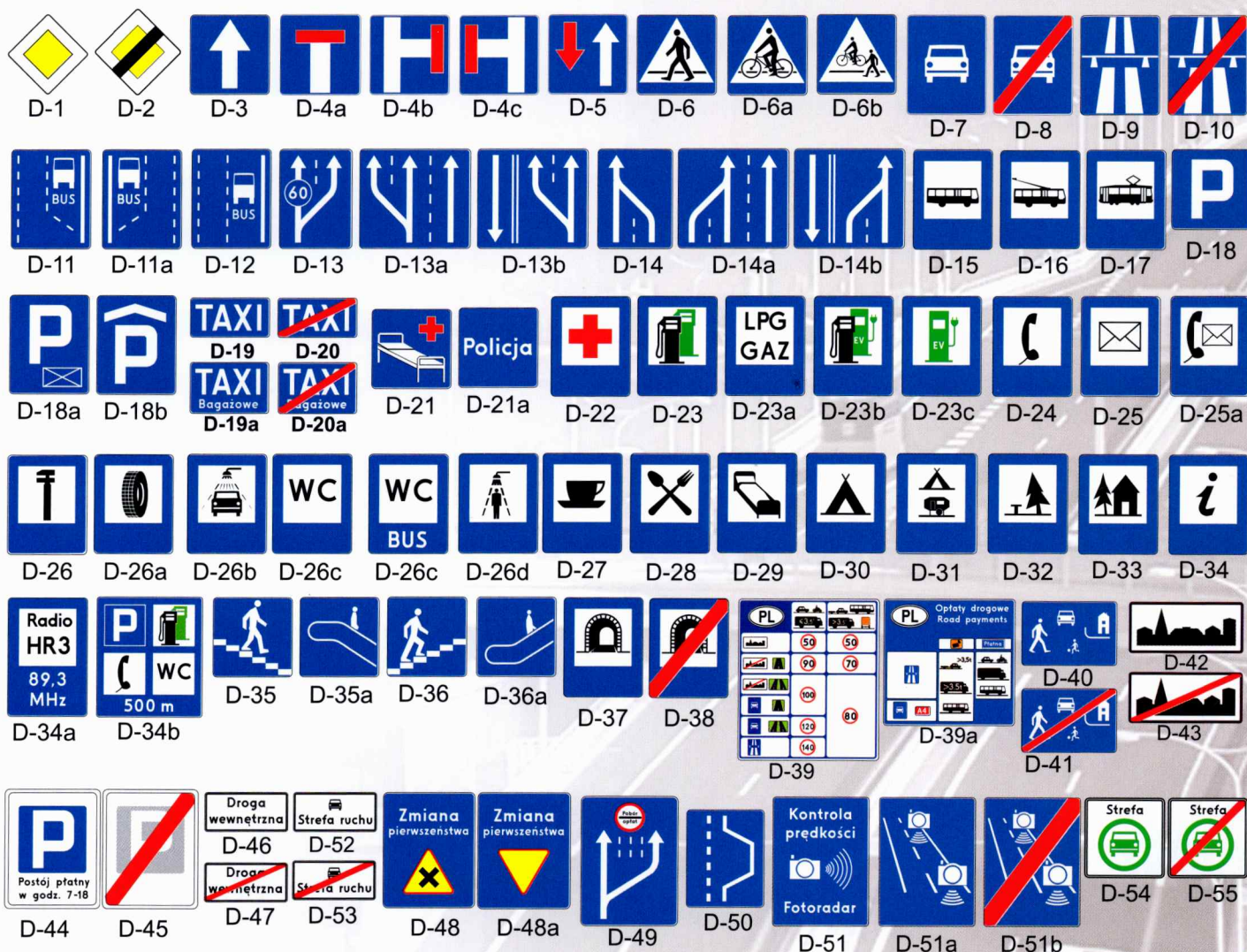
C-19

C-1 nakaz jazdy w prawo (przed znakiem)  
 C-2 nakaz jazdy w prawo (za znakiem)  
 C-3 nakaz jazdy w lewo (przed znakiem)  
 C-4 nakaz jazdy w lewo (za znakiem)  
 C-5 nakaz jazdy prosto  
 C-6 nakaz jazdy prosto lub w prawo  
 C-7 nakaz jazdy prosto lub w lewo  
 C-8 nakaz jazdy w prawo lub w lewo  
 C-9 nakaz jazdy z prawej strony znaku  
 C-10 nakaz jazdy z lewej strony znaku  
 C-11 nakaz jazdy z prawej lub lewej strony znaku

C-12 ruch okrężny  
 C-13 droga dla rowerów  
 C-13a koniec drogi dla rowerów  
 C-14 prędkość minimalna  
 C-15 koniec minimalnej prędkości  
 C-16 droga dla pieszych  
 C-16a koniec drogi dla pieszych  
 C-17 nakazany kierunek jazdy dla pojazdów z materiałami niebezpiecznymi  
 C-18 nakaz używania łańcuchów przeciwpoślizgowych  
 C-19 koniec nakazu używania łańcuchów przeciwpoślizgowych

# OZNAKOWANIE PIONOWE

## ZNAKI INFORMACYJNE



D-1 droga z pierwszeństwem  
 D-2 koniec drogi z pierwszeństwem  
 D-3 droga jednokierunkowa  
 D-4a droga bez przejazdu  
 D-4b wjazd na drogę bez przejazdu z prawej strony  
 D-4c wjazd na drogę bez przejazdu z lewej strony  
 D-5 pierwszeństwo na zwężonym odcinku drogi  
 D-6 przejście dla pieszych  
 D-6a przejazd dla rowerzystów  
 D-6b przejście dla pieszych i przejazd dla rowerzystów  
 D-7 droga ekspresowa  
 D-8 koniec drogi ekspresowej  
 D-9 autostrada  
 D-10 koniec autostrady  
 D-11 początek pasa ruchu dla autobusów  
 D-12 pas ruchu dla autobusów  
 D-13 początek pasa ruchu powolnego  
 D-14 koniec pasa ruchu  
 D-15 przystanek autobusowy  
 D-16 przystanek trolejbusowy  
 D-17 przystanek tramwajowy  
 D-18 parking  
 D-18a parking – miejsce zastrzeżone  
 D-18b parking zadaszony

D-19 postój taksówek  
 D-20 koniec postoju taksówek  
 D-21 szpital  
 D-21a policja  
 D-22 punkt opatrunkowy  
 D-23 stacja paliwowa  
 D-23a stacja paliwowa tylko z gazem do napędu pojazdów  
 D-24 telefon  
 D-25 poczta  
 D-26 stacja obsługi technicznej  
 D-26a wulkanizacja  
 D-26b myjnia  
 D-26c toaleta publiczna  
 D-26d natryski  
 D-27 bufet lub kawiarnia  
 D-28 restauracja  
 D-29 hotel (motel)  
 D-30 obozowisko (kemping)  
 D-31 obozowisko (kemping) wyposażone w podłączenia elektryczne do przyczep  
 D-32 pole biwakowe  
 D-33 schronisko młodzieżowe  
 D-34 punkt informacji turystycznej  
 D-34a informacja radiowa o ruchu drogowym

D-35 przejście podziemne dla pieszych  
 D-35a schody ruchome w dół  
 D-36 przejście nadziemne dla pieszych  
 D-36a schody ruchome w górę  
 D-37 tunel  
 D-38 koniec tunelu  
 D-39 dopuszczalne prędkości  
 D-40 strefa zamieszkania  
 D-41 koniec strefy zamieszkania  
 D-42 obszar zabudowany  
 D-43 koniec obszaru zabudowanego  
 D-44 strefa parkowania  
 D-45 koniec strefy parkowania  
 D-46 droga wewnętrzna  
 D-47 koniec drogi wewnętrznej  
 D-48 zmiana pierwszeństwa  
 D-49 pobór opłat  
 D-50 zatoka występująca w tunelu  
 D-51 automatyczna kontrola prędkości  
 D-52 strefa ruchu  
 D-53 koniec strefy ruchu  
 D-54 strefa czystego transportu  
 D-55 koniec strefy czystego transportu

# OZNAKOWANIE PIONOWE

## ZNAKI KIERUNKU I MIEJSCOWOŚCI



E-1



E-1a



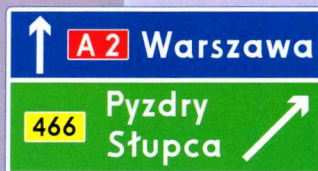
E-1b



E-2a



E-2b



E-2c




E-2d



E-2e



E-2f



E-3



E-4



E-5



E-6



E-6a



E-6b



E-6c



E-7



E-8



E-9



E-10



E-11



E-12



E-12a



E-13



E-14




E-14a



E-15a



E-15b



E-15c



E-17a



E-15d



E-15e



E-15f



E-18a



E-15g



E-15h



E-16



E-19a



E-21



E-20



E-22a



E-22b



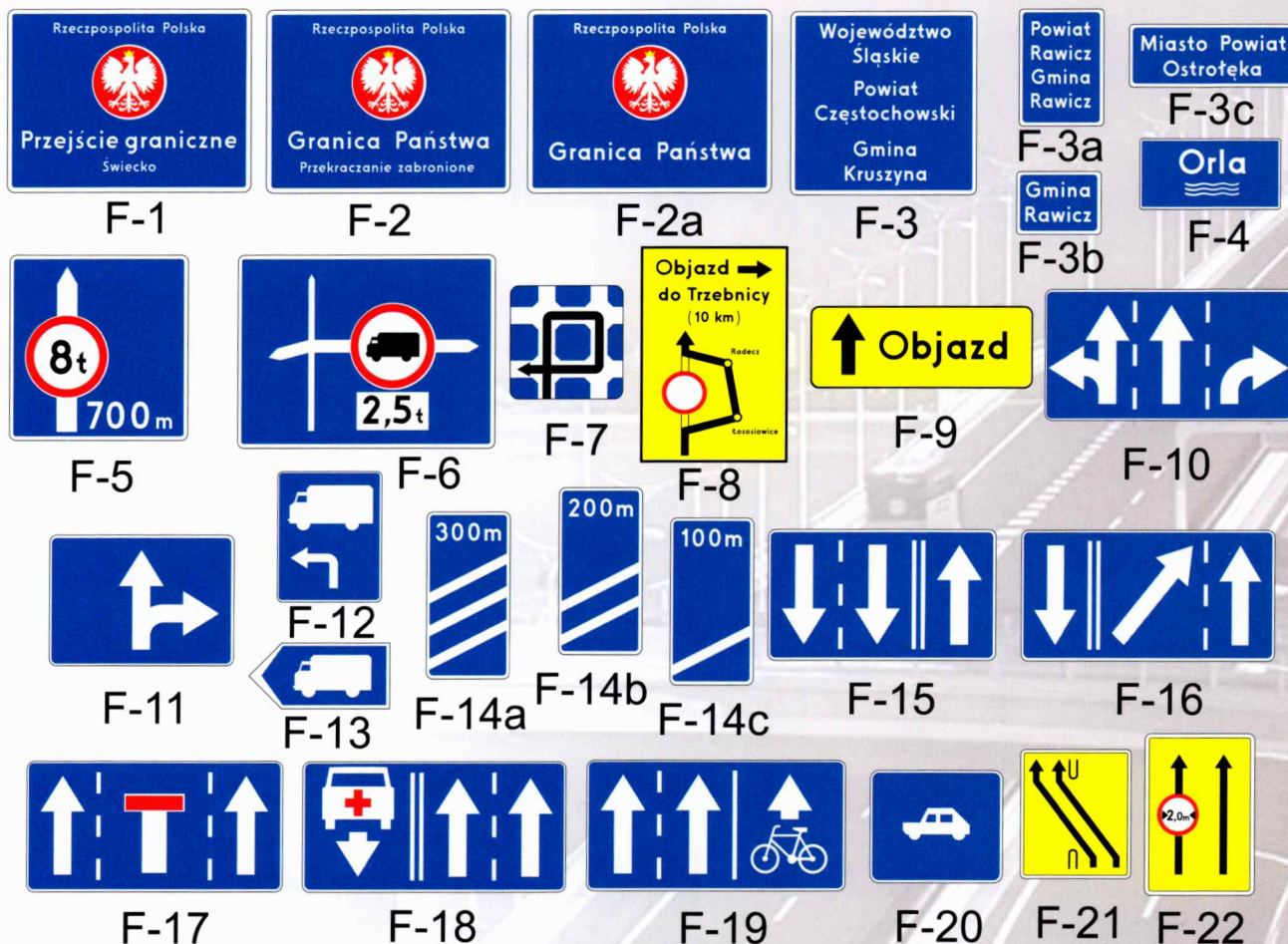
E-22c

- E-1 tablica przeddrogowskazowa
- E-1a tablica przeddrogowskazowa na autostradzie
- E-1b tablica przeddrogowskazowa przed wjazdem na autostradę
- E-2a drogowskaz tablicowy umieszczany obok jezdni
- E-2b drogowskaz tablicowy umieszczany nad jezdnią
- E-2c drogowskaz tablicowy umieszczany obok jezdni na autostradzie
- E-2d drogowskaz tablicowy umieszczany nad jezdnią na autostradzie
- E-2e drogowskaz tablicowy umieszczany obok jezdni przed wjazdem na autostradę
- E-2f drogowskaz tablicowy umieszczany nad jezdnią przed wjazdem na autostradę
- E-3 drogowskaz w kształcie strzały do miejscowości wskazujący numer drogi
- E-4 drogowskaz w kształcie strzały do miejscowości podając do niej odległość
- E-5 drogowskaz do dzielnicy miasta
- E-6 drogowskaz do lotniska

- E-6a drogowskaz do dworca lub stacji kolejowej
- E-6b drogowskaz do dworca autobusowego
- E-6c drogowskaz do przystani promowej lub żegluga
- E-7 drogowskaz do przystani wodnej lub żegluga
- E-8 drogowskaz do plaży lub miejsca kąpielowego
- E-9 drogowskaz do muzeum
- E-10 drogowskaz do zabytku jako dobra kultury
- E-11 drogowskaz do zabytku przyrody
- E-12 drogowskaz do punktu widokowego
- E-12a drogowskaz do szlaku rowerowego
- E-13 tablica kierunkowa
- E-14 tablica szlaku drogowego
- E-14a tablica szlaku drogowego na autostradzie
- E-15a numer drogi krajowej o dopuszczalnym nacisku osi pojazdu do 11,5t
- E-15b numer drogi wojewódzkiej o dopuszczalnym nacisku osi pojazdu do 8t
- E-15c numer autostrady
- E-15d numer drogi ekspresowej

- E-15e numer drogi wojewódzkiej o dopuszczalnym nacisku osi pojazdu do 10t
- E-15f numer drogi krajowej o dopuszczalnym nacisku osi pojazdu do 10t
- E-15g numer drogi krajowej o dopuszczalnym nacisku osi pojazdu do 10t
- E-15h numer drogi wojewódzkiej o dopuszczalnym nacisku osi pojazdu do 11,5t
- E-16 numer szlaku międzynarodowego
- E-17a miejscowość
- E-18a koniec miejscowości
- E-19a obwodnica
- E-20 tablica węzła drogowego na autostradzie
- E-21 dzielnica (osiedle)
- E-22a samochodowy szlak turystyczny
- E-22b obiekt na samochodowym szlaku turystycznym
- E-22c informacja o obiektach turystycznych

## ZNAKI UZUPEŁNIAJĄCE



- |   |  |  |
|---|--|--|
| F-1 przejście graniczne                               | F-9 znak prowadzący na drodze objazdowej   | F-15 niesymetryczny podział jezdni dla przeciwnych kierunków ruchu |
| F-2 przekraczanie granicy zabronione                  | F-10 kierunki na pasach ruchu  | F-16 koniec pasa ruchu na jezdni dwukierunkowej                    |
| F-2a granica państwa                                  | F-11 kierunki na pasie ruchu   | F-17 koniec pasa ruchu na jezdni jednokierunkowej                  |
| F-3 granica obszaru administracyjnego                 | F-12 znak wskazujący przejazd tranzytowy umieszczany przed skrzyżowaniem           | F-18 przeciwny kierunek dla określonych pojazdów                   |
| F-3a granica powiatu                                  | F-13 przejazd tranzytowy   | F-19 pas ruchu dla rowerów   |
| F-3b granica gminy                                    | F-14a tablica wskaźnikowa na autostradzie umieszczana 300 m przed pasem wyłączenia | F-20 część drogi (pas ruchu) dla określonych pojazdów              |
| F-3c granica miasta na prawach powiatu                | F-14b tablica wskaźnikowa na autostradzie umieszczana 200 m przed pasem wyłączenia | F-21 ruch skierowany na sąsiednią jezdnię                          |
| F-4 nazwa rzeki                                       | F-14c tablica wskaźnikowa na autostradzie umieszczana 100 m przed pasem wyłączenia | F-22 ograniczenie na pasie ruchu                                   |
| F-5 uprzedzenie o zakazie                             |  |  |
| F-6 znak uprzedzający umieszczany przed skrzyżowaniem |  |  |
| F-7 sposób jazdy w związku z zakazem skręcania w lewo |  |  |
| F-8 objazd w związku z zamknięciem drogi              |  |  |

## ZNAKI DODATKOWE

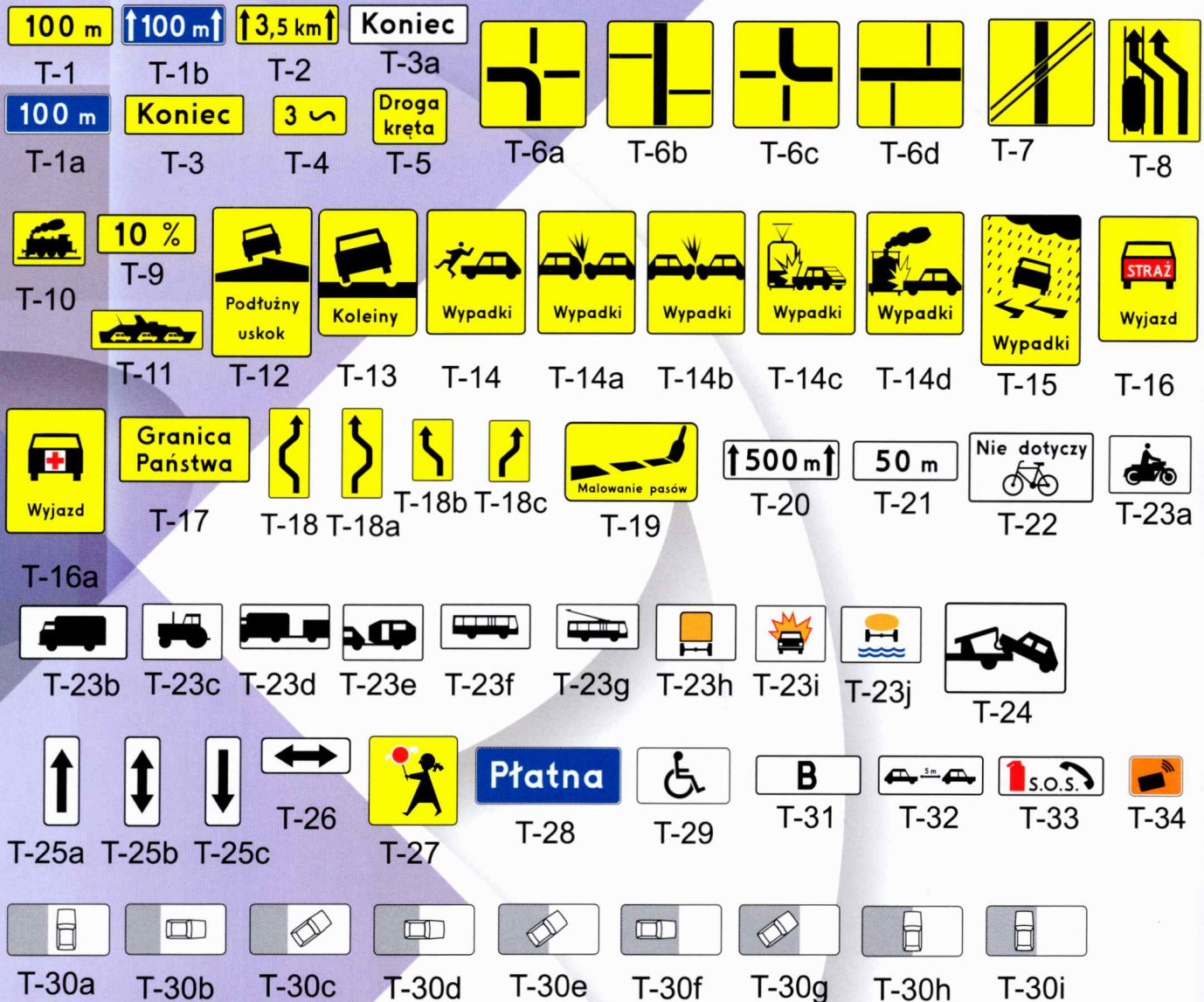


- W-1 klasa obciążenia mostu o ruchu jednokierunkowym  
 W-2 klasa obciążenia mostu o ruchu dwukierunkowym  
 W-3 klasa obciążenia mostu o ruchu jednokierunkowym dla pojazdów kołowych i gąsienicowych

- W-4 klasa obciążenia mostu o ruchu dwukierunkowym dla pojazdów kołowych  
 W-5 klasa obciążenia mostu o ruchu dwukierunkowym dla pojazdów gąsienicowych  
 W-6 szerokość mostu lub środka przeprawowego  
 W-7 wysokość skrajni pionowej na moście lub w tunelu

# OZNAKOWANIE PIONOWE

## TABLICZKI DO ZNAKÓW DROGOWYCH




T-1 tabliczka wskazująca odległość znaku ostrzegawczego od miejsca niebezpiecznego  
 T-1a tabliczka wskazująca odległość znaku informacyjnego od początku (końca) drogi lub pasa ruchu  
 T-1b tabliczka wskazująca długość tunelu lub odcinek drogi do końca tunelu  
 T-2 tabliczka wskazująca długość odcinka drogi, na którym powtarza się lub występuje niebezpieczeństwo  
 T-3 tabliczka wskazująca koniec odcinka, na którym powtarza się lub występuje niebezpieczeństwo  
 T-3a tabliczka wskazująca koniec miejsca przeznaczonego postoju  
 T-4 tabliczka wskazująca liczbę zakrętów  
 T-5 tabliczka wskazująca początek drogi krętej  
 T-6a tabliczka wskazująca rzeczywisty przebieg drogi z pierwszeństwem przez skrzyżowanie (umieszczana na drodze z pierwszeństwem)  
 T-6b tabliczka wskazująca układ dróg podporządkowanych (umieszczana na drodze z pierwszeństwem)  
 T-6c tabliczka wskazująca rzeczywisty przebieg drogi z pierwszeństwem przez skrzyżowanie (umieszczana na drodze podporządkowanej)  
 T-6d tabliczka wskazująca prostopadły przebieg drogi z pierwszeństwem przez skrzyżowanie oraz układ dróg podporządkowanych (umieszczana na drodze podporządkowanej)  
 T-7 tabliczka wskazująca układ torów i drogi na przejeździe  
 T-8 tabliczka wskazująca miejsce, w którym ruch pojazdów został skierowany na tory tramwajowe  
 T-9 tabliczka wskazująca rzeczywistą wielkość spadku lub wzniesienia drogi  
 T-10 tabliczka wskazująca bocznicę kolejową lub tor o podobnym charakterze

T-11 tabliczka wskazująca przeprawę promową  
 T-12 tabliczka wskazująca podłużny uskok nawierzchni  
 T-13 tabliczka wskazująca odcinek drogi, na którym występują deformacje nawierzchni w postaci kolein  
 T-14 tabliczki wskazujące miejsca częstych wypadków o charakterze wskazanym na tabliczce  
 T-15 tabliczka wskazująca miejsce częstych wypadków spowodowanych śliską nawierzchnią jezdni ze względu na opady deszczu  
 T-16 tabliczka wskazująca miejsce wyjazdu pojazdów uprzywilejowanych wskazanych na tabliczce  
 T-17 tabliczka wskazująca granicę państwa  
 T-18 tabliczka wskazująca nieoczekiwaną zmianę kierunku ruchu o przebiegu wskazanym na tabliczce  
 T-19 tabliczka informująca o malowaniu znaków poziomych  
 T-20 tabliczka wskazująca długość odcinka jezdni, na którym zakaz obowiązuje  
 T-21 tabliczka wskazująca odległość znaku od miejsca, od którego lub w którym zakaz obowiązuje  
 T-22 tabliczka wskazująca, że znak nie dotyczy rowerów uprzywilejowanych  
 T-23a tabliczka wskazująca motocykle  
 T-23b tabliczka wskazująca samochody ciężarowe, pojazdy specjalne, pojazdy używane do celów specjalnych, o dopuszczalnej masie całkowitej przekraczającej 3,5 t, oraz ciągniki samochodowe  
 T-23c tabliczka wskazująca ciągniki rolnicze  
 T-23d tabliczka wskazująca pojazdy silnikowe z przyczepą  
 T-23e tabliczka wskazująca pojazdy z przyczepą kempingową  
 T-23f tabliczka wskazująca autobusy

T-23g tabliczka wskazująca przeprawę promową  
 T-23h tabliczka wskazująca przeprawę promową  
 T-23i tabliczka wskazująca przeprawę promową  
 T-23j tabliczka wskazująca przeprawę promową  
 T-23k tabliczka wskazująca przeprawę promową  
 T-23l tabliczka wskazująca przeprawę promową  
 T-23m tabliczka wskazująca przeprawę promową  
 T-23n tabliczka wskazująca przeprawę promową  
 T-23o tabliczka wskazująca przeprawę promową  
 T-23p tabliczka wskazująca przeprawę promową  
 T-23q tabliczka wskazująca przeprawę promową  
 T-23r tabliczka wskazująca przeprawę promową  
 T-23s tabliczka wskazująca przeprawę promową  
 T-23t tabliczka wskazująca przeprawę promową  
 T-23u tabliczka wskazująca przeprawę promową  
 T-23v tabliczka wskazująca przeprawę promową  
 T-23w tabliczka wskazująca przeprawę promową  
 T-23x tabliczka wskazująca przeprawę promową  
 T-23y tabliczka wskazująca przeprawę promową  
 T-23z tabliczka wskazująca przeprawę promową  
 T-24 tabliczka wskazująca przeprawę promową  
 T-25 tabliczka wskazująca przeprawę promową  
 T-26 tabliczka wskazująca przeprawę promową  
 T-27 tabliczka wskazująca przeprawę promową  
 T-28 tabliczka wskazująca, że za przejazd drogą pobierana jest opłata  
 T-29 tabliczka informująca o miejscach dla pojazdów przewożących lub kierowanych przez osoby niepełnosprawne mające trudności w poruszaniu się  
 T-30 tabliczki wskazujące sposób ustawienia pojazdu względem krawędzi jezdni  
 T-31 tabliczka wskazująca kategorię tunelu  
 T-32 tabliczka wskazująca minimalny odstęp od poprzedzającego pojazdu  
 T-33 tabliczka wskazująca umieszczenie w zatoce telefonu alarmowego i gąsienicy  
 T-34 pobór opłaty elektronicznej za przejazd drogą publiczną

# OZNAKOWANIE PIONOWE

## ELEMENTY BEZPIECZEŃSTWA RUCHU



- |  |  |  |
|--|--|--|
| <p>U-1a słupki prowadzące<br/>U-1b słupki prowadzące na barierę ochronną<br/>U-1c element odbłaskowy (umieszczany w zagłębieniu bariery ochronnej)</p> <p>U-1d/e symbol słuchawki telefonicznej<br/>U-1f numer drogi (krajowe, wojewódzkie)</p> <p>U-2 słupek krawędziowy - określający dokładniej geometrię skrzyżowania</p> <p>U-3a tablica prowadząca - pojedyncza w prawo<br/>U-3b tablica prowadząca - pojedyncza w lewo<br/>U-3c tablica prowadząca - ciągła w prawo<br/>U-3d tablica prowadząca - ciągła w lewo<br/>U-3e tablica prowadząca - dwustronna</p> <p>U-4/U-4a tablica rozdzielająca kierunki ruchu na autostradach i drogach ekspresowych<br/>U-4b tablica rozdzielająca kierunki ruchu na drogach ogólnodostępnych<br/>U-4c tablica rozdzielająca kierunki ruchu przy wykonywaniu robót drogowych</p> <p>U-5a słupek przeszkodowy - pylon<br/>U-5b słupek przeszkodowy zespolony ze znakiem C-9<br/>U-6a/U-6b tablice kierujące szerokie<br/>U-6c/U-6d tablice kierujące wąskie</p> <p>U-7 znak kilometrowy<br/>U-8 znak hektometrowy<br/>U-9a,b tablice do oznaczania ograniczeń (skrajni) poziomej drogi<br/>U-9c tablice do oznaczania ograniczeń (skrajni) pionowej drogi</p> | <p>U-10a urządzenie bramowe bez elementów uchylnych<br/>U-10b urządzenie bramowe z elementami uchylnymi<br/>U-11a balustrady<br/>U-11b barieroporcze<br/>U-12a ogrodzenie segmentowe<br/>U-12b ogrodzenie łańcuchowe<br/>U-12c słupki blokujące<br/>U-13a rogatka z urządzeniem dzwonkowym i siatką wiszącą<br/>U-13b rogatka bez dodatkowych urządzeń</p> <p>U-14a bariery drogowe ochronne stalowe<br/>U-14b bariery drogowe ochronne betonowe<br/>U-15a osłona energochłonna wielosegmentowa<br/>U-15b osłona energochłonna w postaci monobloku</p> <p>U-16 liniowy próg zwalniający<br/>U-17 próg podzutowy<br/>U-18a lustro drogowe okrągłe<br/>U-18b lustro drogowe prostokątne<br/>U-19 osłony przeciwodśnieżeniowe<br/>U-20a zapora drogowa pojedyncza<br/>U-20b zapora drogowa pojedyncza szaroka<br/>U-20c zapora drogowa podwójna<br/>U-20d zapora drogowa potrójna<br/>U-21a/U-21b tablica kierująca</p> | <p>U-21c/U-21d tablica kierująca wysoka<br/>U-21e/U-21f tablica kierująca wysoka ze światłami</p> <p>U-22 taśmy ostrzegawcze</p> <p>U-23a pacholek h=1000 mm<br/>U-23b pacholek h=750 mm<br/>U-23c pacholek h=500 mm<br/>U-23d pacholek h=300 mm</p> <p>U-24 tablica uchylna z elementami odbłaskowymi<br/>U-25a separator ciągły<br/>U-25b separator punktowy<br/>U-25c separator z tworzywa (barwa żółta, biała, biało-czerwona)</p> <p>U-26 tablica ostrzegawcza ze znakiem A-14<br/>U-26a tablica zamykająca duża ze znakiem C-9 lub C-10<br/>U-26b tablica zamykająca duża ze znakiem C11<br/>U-26c tablica zamykająca mała ze znakiem C-9 lub C-10<br/>U-26d tablica zamykająca mała ze znakiem C-11</p> <p>U-27 tablica wcześniej ostrzegająca<br/>U-28 kładka dla pieszych</p> |
|--|--|--|

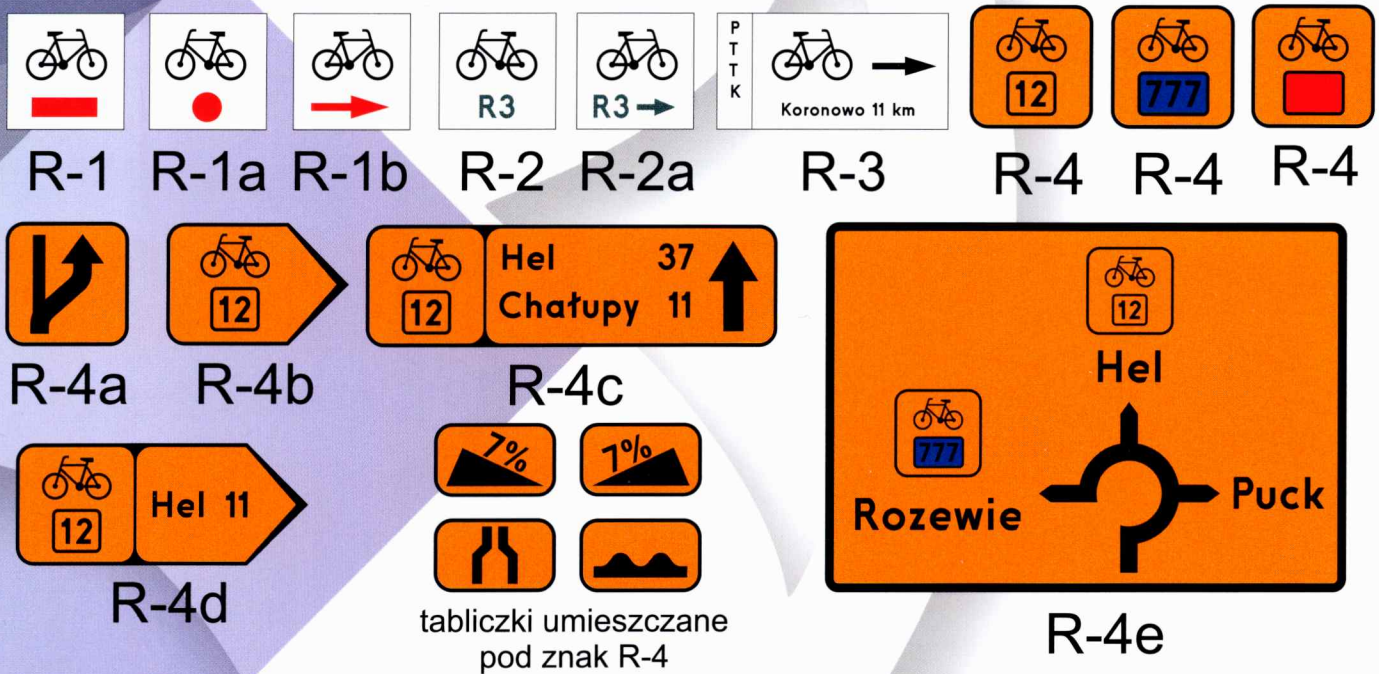
# OZNAKOWANIE PIONOWE

## DODATKOWE ZNAKI PRZED PRZEJAZDAMI KOLEJOWYMI



- |      |   |      |  |     |  |
|------|---|------|--|-----|--|
| G-1a | słupek wskaźnikowy z trzema kreskami umieszczany po prawej stronie jezdni | G-1d | słupek wskaźnikowy z trzema kreskami umieszczany po lewej stronie jezdni | G-2 | sieć pod napięciem   |
| G-1b | słupek wskaźnikowy z dwiema kreskami umieszczany po prawej stronie jezdni | G-1e | słupek wskaźnikowy z dwiema kreskami umieszczany po lewej stronie jezdni | G-3 | krzyż św. Andrzeja przed przejazdem kolejowym jednotorowym |
| G-1c | słupek wskaźnikowy z jedną kreską umieszczany po prawej stronie jezdni    | G-1f | słupek wskaźnikowy z jedną kreską umieszczany po lewej stronie jezdni    | G-4 | krzyż św. Andrzeja przed przejazdem kolejowym wielotorowym |

## DODATKOWE ZNAKI SZLAKÓW ROWEROWYCH



- |      |  |      |   |
|------|--|------|---|
| R-1  | szlak rowerowy krajowy                             | R-4  | informacja o szlaku rowerowym                                       |
| R-1a | początek (koniec) szlaku rowerowego krajowego      | R-4a | informacja o rzeczywistym przebiegu szlaku rowerowego               |
| R-1b | zmiana kierunku szlaku rowerowego krajowego        | R-4b | zmiana kierunku szlaku rowerowego                                   |
| R-2  | szlak rowerowy międzynarodowy                      | R-4c | drogowskaz tablicowy szlaku rowerowego                              |
| R-2a | zmiana kierunku szlaku rowerowego międzynarodowego | R-4d | drogowskaz szlaku rowerowego w kształcie strzały podający odległość |
| R-3  | tablica szlaku rowerowego                          | R-4e | tablica przeddrogowskazowa szlaku drogowego                         |

## ZNAKI DROGOWE



Znaki drogowe produkowane są na podkładach z blachy stalowej ocynkowanej gr. 1,25 mm. Krawędzie metalowej tarczy znaku są podwójnie zagięte na całym obwodzie a na drugiej krawędzi zagięcia znajdują się otwory służące do mocowania znaków za pomocą uchwytów uniwersalnych. Blaszana tarcza znaku jest malowana farbami proszkowymi w kolorze szarym RAL 7037.

### WYMIARY ZNAKÓW DROGOWYCH

OSTRZEGAWCZE		ZAKAZU		NAKAZU		INFORMACYJNE		
Grupy wielkości znaków	Długość boku b (mm)	Grupy wielkości znaków	Średnica d (mm)	Grupy wielkości znaków	Średnica d (mm)	Grupy wielkości znaków	Długość podstawy l (mm)	Wysokość h (mm)
wielkie* (W)	1200	wielkie* (W)	1000	wielkie (W)	1000	wielkie (W)	1200	l+300 n
duże (D)	1050	duże (D)	900	duże (D)	900	duże (D)	900	l+225 n
średnie (S)	900	średnie (S)	800	średnie (S)	800	średnie (S)	600	l+150 n
małe* (M)	750	małe* (M)	600	małe (M)	600	małe (M)	400	l+100 n
mini* (MI)	600	mini* (MI)	400	mini (MI)	400	mini (MI)	400	l+100 n

\* Nie dotyczy znaków A-7, które mogą występować tylko jako znaki duże i średnie

\* Nie dotyczy znaków B-20, który występuje tylko jako znak duży i średni

W przypadku znaków A-7, B-2, B-20, D-4, D-6a, D-6b obowiązuje stosowanie folii odblaskowych typu 2.

n = 0,1,2

## SŁUPKI STALOWE OCYNKOWANE




Słupki stalowe ocynkowane o średnicy zewnętrznej: 48,3 mm, 60,3 mm, 76,1 mm a grubość ścianki wynosi: 2,0 mm, 2,9 mm, 3,2 mm. Długość słupka ustala się indywidualnie w zależności od miejsca ustawienia oraz ilości i wielkości znaków montowanych na słupku.

## BARIERY DROGOWE




BARIERA SZCZEBLINKOWA



BARIERA TYP OLSZTYŃSKI



BARIERA U-12a



**DOSTĘPNE  
W RÓŻNYCH  
DŁUGOŚCIACH  
I KOLORACH**

# URZĄDZENIA BEZPIECZEŃSTWA RUCHU




**SŁUPKI  
KRAWĘDZIOWE U-2**



**SŁUPKI  
BLOKUJĄCE U-12c**



**WYGRODZENIA  
ŁAŃCUCHOWE**



**SŁUPKI  
PROWADZĄCE U-1a**



**SŁUPKI  
PROWADZĄCE U-1b**




**TABLICE KIERUJĄCE  
U-21a/b**




**SŁUPKI  
PRZESZKODOWE U-5a**



**SŁUPKI  
PRZESZKODOWE U-5b  
ZESPOLONE**



**PODSTAWY DROGOWE**



**LUSTRA DROGOWE  
U-18a i U-18b**


**DOSTĘPNE  
W RÓŻNYCH  
ROZMIARACH**

**DOSTĘPNE  
W RÓŻNYCH  
ROZMIARACH**



**PACHOŁKI DROGOWE  
U-23**

# URZĄDZENIA BEZPIECZEŃSTWA RUCHU




**BARIERY  
TYPU HARMONIJKA**









**BLOKADY PARKINGOWE  
TYPU „U”**




**BLOKADY PARKINGOWE  
TYPU „MOTYL”**




**PROGI ZWALNIAJĄCE LINIOWE**

	Pojedyncze elementy	Model	Szerokość (S) (mm)	Długość (L) (mm)	Wysokość (D) (mm)
	Element środkowy	D7 LPZ ES	500	900	70
	Element narożny	D7 LPZ EK	480	900	70
	Element środkowy	D5 LPZ ES	500	900	50
	Element narożny	D5 LPZ EK	450	900	50
	Element środkowy	M5 LPZ ES	500	600	50
	Element narożny	M5 LPZ EK	320	600	50



**PROGI ZWALNIAJĄCE WYSPOWE**

Model	Szerokość (S) (mm)	Długość (L) (mm)	Wysokość (H) (mm)
Quartet mały	1800	2000	65
Quartet duży	1800	3000	65

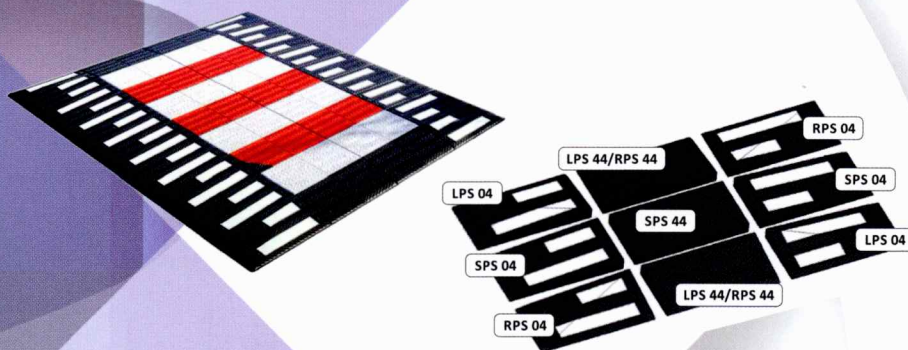


# URZĄDZENIA BEZPIECZEŃSTWA RUCHU




Element	Szerokość (S) (mm)	Długość (L) (mm)	Wysokość (H) (mm)
ZAN 50	500	500	100
ZAS 50	500	500	100
ZAW 50	500	500	100

## AZYLE SEGMENTOWE CONSUL 50



Pojedyncze elementy	Szerokość (S) (mm)	Długość (L) (mm)	Wysokość (D) (mm)
SPS 04	1000	500	0-100
SPS 44	1000	500	100
LPS 04	1000	500	0-100
LPS 44	1000	500	100
RPS 04	1000	500	0-100
RPS 44	1000	500	100

## GUMOWE PROGI PŁYTOWE PODWYŻSZONE PRZEJŚCIE DLA PIESZYCH




Pojedyncze elementy	Model	Długość Szerokość Wysokość (mm)	Waga (kg)	Elementy montażowe	Taśma odblaskowa
	SEPARATOR PARKINGOWY PS/180/ca	1820 x 152 x 102	17	4	biała żółta
	SEPARATOR PARKINGOWY PS/90/ca	900 x 152 x 102	8	2	biała żółta

Tolerancja wymiarów i wagi +/- 2%

## SEPARATORY PARKINGOWE



## PUNKTOWE ELEMENTY ODBLASKOWE



## PUNKTOWE ELEMENTY ODBLASKOWE AKTYWNE

# URZĄDZENIA BEZPIECZEŃSTWA RUCHU




**PUNKTOWE ELEMENTY ODBLASKOWE  
SZKLANE LUX 2**



**PUNKTOWE ELEMENTY ODBLASKOWE  
SZKLANE LUX 3**



**TABLICE UCHYLNE U-24**



**SEPARATORY RUCHU U-25C**

## AKCESORIA DROGOWE



**TAŚMY BANDIMEX  
ZAPINKI, PRZYRZĄDY  
BANDUJĄCE**



**TAŚMY  
WYGRODZENIOWE**



**TARCZE ODBLASKOWE  
I PODŚWIETLANE  
DO KIEROWANIA RUCHEM**



**UCHWYTY UNIWERSALNE**



**UCHWYTY DO MONTAŻU**



**KAMIZELKI**

## AKCESORIA DROGOWE



JEDNO I DWUBATERYJNE

**LAMPY DROGOWE  
ZMIERZCHOWE**



**LAMPY DROGOWE  
DZIENNE**




**BATERIE DO LAMP  
DROGOWYCH**



**SPRAYE DROGOWE  
ZNAKUJĄCE**



**TAŚMA DO UNIEWAŻNIANIA  
ZNAKÓW DROGOWYCH**



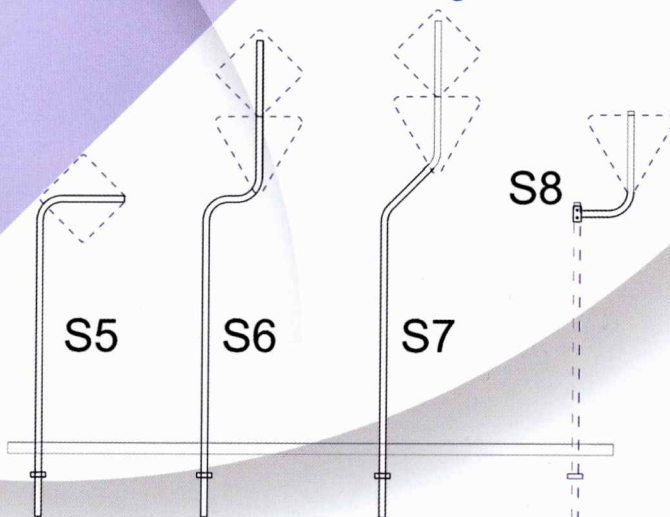
**BŁOTOCHRONY**

## OZNAKOWANIE AKTYWNE



**SŁUPKI GIĘTE**

**TULEJE I GNIAZDA MONTAŻOWE  
DO SŁUPKÓW**



# SYSTEMY INFORMACJI MIEJSKIEJ



## O SZCZEGÓŁOWE INFORMACJE DOPYTAJ DORADCĘ

# TABLICE INFORMACYJNE I PAMIĄTKOWE

**Fundusze Europejskie** **Dofinansowane przez Unię Europejską**

Budowa nowego przebiegu drogi wojewódzkiej nr 305 na odcinku od ul. Kolejowej do ul. Celnej w Nowym Tomyślu

Beneficjent: Województwo Wielkopolskie

[www.mapadotacji.gov.pl](http://www.mapadotacji.gov.pl)

**RZĄDOWY FUNDUSZ POLSKI ŁĄD**  
**PROGRAM INWESTYCJI STRATEGICZNYCH**  
**GMINA WIŃSKO**

Modernizacja i przebudowa sieci dróg gminnych na terenie Gminy Wińsko wraz z nadzorem inwestorskim

**DOFINANSOWANIE 1.900.000,00**

**POLSKI ŁĄD**

**„Europejski Fundusz Rolny na rzecz Rozwoju Obszarów Wiejskich: Europa Inwestująca w obszary wiejskie”**

Operacja pn. „Przebudowa dróg gminnych – ul. Boczna i ul. Ogrodowa w Wilkowicach” mająca na celu poprawę stanu infrastruktury drogowej w miejscowości Wilkowice współfinansowana jest ze środków Unii Europejskiej w ramach poddziałania „Wspieranie na wdrażanie w ramach strategii rozwoju lokalnego kierowanego przez społeczność” Programu Rozwoju Obszarów Wiejskich na lata 2014-2020.

Wartość realizowanej operacji: \_\_\_\_\_ zł  
w tym ze środków EFROW: \_\_\_\_\_ zł

Operacja realizowana w ramach strategii rozwoju lokalnego kierowanego przez społeczność wdrażanej przez LGD

**DOLNY ŚLĄSK**

Zadanie zrealizowane w 2023 r. przy udziale środków pochodzących z dochodów budżetu województwa związanych z dojazdami z produkcji gruntów rolnych w 2023 roku  
**DROGA DOJAZDOWA DO GRUNTÓW ROLNYCH PŁAWNIA-MARCZÓW**

**TEREN PRYWATNY**  
**ZAKAZ WJAZDU I PARKOWANIA**

# REGULAMINY

**REGULAMIN PARKINGU**

1. Należy uważnie zapoznać się z treścią niniejszego regulaminu przed skorzystaniem z miejsc parkingowych. Wszelkie uwagi zgłaszać do Zarzącyca.

2. Miejsca parkingowe są wyznaczone przez znakowanie drogi i oznakowanie.

3. Właściciel nieruchomości nie odpowiada za uszkodzenia i zniszczenia rzeczy znajdujących się w samochodach.

4. Właściciel nieruchomości nie odpowiada za kradzieże i wandalizm.

5. Właściciel nieruchomości nie odpowiada za odpowiedzialność cywilną i karną z tytułu korzystania z miejsc parkingowych.

6. Właściciel nieruchomości nie odpowiada za odpowiedzialność cywilną i karną z tytułu korzystania z miejsc parkingowych.

7. Właściciel nieruchomości nie odpowiada za odpowiedzialność cywilną i karną z tytułu korzystania z miejsc parkingowych.

8. Właściciel nieruchomości nie odpowiada za odpowiedzialność cywilną i karną z tytułu korzystania z miejsc parkingowych.

9. Właściciel nieruchomości nie odpowiada za odpowiedzialność cywilną i karną z tytułu korzystania z miejsc parkingowych.

10. Właściciel nieruchomości nie odpowiada za odpowiedzialność cywilną i karną z tytułu korzystania z miejsc parkingowych.

11. Właściciel nieruchomości nie odpowiada za odpowiedzialność cywilną i karną z tytułu korzystania z miejsc parkingowych.

12. Właściciel nieruchomości nie odpowiada za odpowiedzialność cywilną i karną z tytułu korzystania z miejsc parkingowych.

13. Właściciel nieruchomości nie odpowiada za odpowiedzialność cywilną i karną z tytułu korzystania z miejsc parkingowych.

14. Właściciel nieruchomości nie odpowiada za odpowiedzialność cywilną i karną z tytułu korzystania z miejsc parkingowych.

15. Właściciel nieruchomości nie odpowiada za odpowiedzialność cywilną i karną z tytułu korzystania z miejsc parkingowych.

16. Właściciel nieruchomości nie odpowiada za odpowiedzialność cywilną i karną z tytułu korzystania z miejsc parkingowych.

17. Właściciel nieruchomości nie odpowiada za odpowiedzialność cywilną i karną z tytułu korzystania z miejsc parkingowych.

18. Właściciel nieruchomości nie odpowiada za odpowiedzialność cywilną i karną z tytułu korzystania z miejsc parkingowych.

19. Właściciel nieruchomości nie odpowiada za odpowiedzialność cywilną i karną z tytułu korzystania z miejsc parkingowych.

20. Właściciel nieruchomości nie odpowiada za odpowiedzialność cywilną i karną z tytułu korzystania z miejsc parkingowych.

**PARKING TYLKO DLA KLIENTÓW**  
**ZAKAZ PARKOWANIA PIWNYCH I GORSZY**

odholowanie na koszt właściciela pojazdu

**REGULAMIN KORZYSTANIA Z BOISKA WIELOFUNKCYJNEGO**  
KAZDY UŻYTKOWNIK ZOBOWIĄZANY JEST DO ZAPOZNANIA SIĘ I PRZECZYTANIA NIŻEJSZEGO REGULAMINU I

1. Boisko wielofunkcyjne czynne od 8<sup>00</sup> do 22<sup>00</sup>.

2. Boisko służy do gry w piłkę nożną, koszykówkę, a także wykorzystywane może być do innych gier i zabaw ruchowych, niekomercyjnych, nieprofesjonalnych sprzętu sportowego na otwartym powietrzu.

3. Za ewentualne i zamknięcie wejścia na boisko odpowiada administrator obiektu.

4. Grupy zorganizowane mogą w wypracowanym porozumieniu boisko u administratora obiektu.

5. Decyzja o zamknięciu boiska w określonych dniach i godzinach należy do administratora obiektu.

6. W sytuacji nadzwyczajnych warunków atmosferycznych o korzystaniu z boiska decyduje administrator obiektu.

7. Wpiszanie korzystających z obiektu jest posiadaniem odpowiedniego strójki i obuwia sportowego o płaskiej podeszwie. Niezgodzenie jest używanie obuwia wyposzczonego w kałuże i błoto, itp.

8. W celu zapewnienia bezpieczeństwa użytkownikom oraz korzystającym z boiska, zgodnie z ich przeznaczeniem, zabrania się:

a) wprowadzania sprzętu;

b) wprowadzania i używania sprzętu innego niż zgodnego z przeznaczeniem boiska np. rower, motorower, deskorolki, wózków itp.;

c) niszczenia urządzeń sportowych i sprzętu boiska;

d) zbliżania się do powierzchni boiska, ścieżki, torów itp. mogących powodować kolizje lub uszkodzenia nieruchomości;

e) wykorzystywania boiska do sprzętów powodujących duże obciążenie podłożem (np. wózków, kulek) lub wykorzystujących ostrą zbroję (np. rury, szpilki);

f) wchodzić na ogrodzenie i poręczki sportowe;

g) wchodzić, wieszak, siłę, sprzęt na bramkach i siatkach;

h) pielenie tytanu, czyszczenie obiektu, jedzenie, picie;

i) wjeżdżanie na teren obiektu wozami i pojazdami z silnikami;

j) używanie otwartego ognia, silowni, rozpalanie ognisk, kemping i zabawa ogniem;

k) zdmienianie;

l) przebieganie w miejscach lub grze;

m) zdmienianie porządku i używanie silnych wulgarnych;

n) przebieganie na terenie boiska po poręczach;

o) niszczenie z boiska bez zgody administratora obiektu;

p) przebieganie, korzystanie z obiektu w sposób niegodziwy i nieuczciwy.

9. Użytkownicy korzystający z boiska na własną odpowiedzialność i odpowiedzialność wyrażoną w załączniku.

10. Administrator nie ponosi odpowiedzialności:

a) za urazy i wypadki powstałe w wyniku korzystania z boiska;

b) za następstwa zdarzeń przetranszowanych na boisko;

11. Korzystający z obiektu są zobowiązani do przestrzegania niniejszego regulaminu, w szczególności: do zgłoszenia administratorowi wszelkich uszkodzeń i zgłoszenia przestępstw;

12. Nie przestrzegane regulaminu może spowodować: zakaz wstępu na boisko i konfiska finansowa oraz kara.

Przez Zarzącyca RSM

№ telefonu administratora obiektu: 65 546 22 41  
Telefon alarmowy: 112

**REGULAMIN KORZYSTANIA Z PLACU ZABAW**

\* Plac zabaw służy zabawie, rekreacji i wypoczynku dzieci i młodzieży szkolnej.

\* Dzieci poniżej 10 roku życia powinny być pod opieką dorosłych.

\* Za szkody spowodowane przez dzieci odpowiadają opiekunowie prawni.

\* Z urządzeń zabawowych należy korzystać zgodnie z ich przeznaczeniem.

\* Należy przestrzegać następujących reguł:

- w pobliżu urządzeń zabawowych zabronione są gry zespołowe i jazda na rowerze;
- zabronione jest wchodzić na górne elementy konstrukcji urządzeń zabawowych, szczególnie dotyczy to huftówek, drabinek, bramek i daszków domków;
- zabronione jest korzystanie z huftówek, sprężynowców i karuzeli przez więcej niż jedno dziecko na jednym miejscu;

\* Na placu zabaw obowiązuje zakaz:

- zadzierania terenu;
- niszczenia i uszkodzenia roślinności;
- dewastowania urządzeń zabawowych - rekreacyjnych oraz ogrodzenia;
- zakłócania spokoju i porządku publicznego;
- polowania ognisk;
- wprowadzania zwierząt;
- spożywania napojów alkoholowych lub innych środków odurzających;
- przebiegania osób nieatrakcyjnych oraz polowania tytanu.

Plac zabaw ma służyć wypoczynkowi naszych najmłodszych. Starajmy się, aby zabawa dzieci nie była zakłócana wypadkami, spowodowanymi nieprzeznaczonymi działaniami.

Zadbajmy o to !!

**BAWCIE SIĘ DOBRZE**

# USŁUGI



## MONTAŻ OZNAKOWANIA PIONOWEGO ORAZ URZĄDZEŃ BEZPIECZEŃSTWA RUCHU

### MAŁOWANIE POZIOME

- PRZEJŚCIA DLA PIESZYCH
  - MIEJSCA PARKINGOWE
- \* o szczegóły dopytaj doradcę**



## TYMCZASOWA ORGANIZACJA RUCHU

- ZNAKI PIONOWE
- TYMCZASOWE OŚWIETLENIE
- URZĄDZENIA BEZPIECZEŃSTWA  
RUCHU

**\* o szczegóły dopytaj doradcę**

## WYNAJEM OZNAKOWANIA PIONOWEGO ORAZ URZĄDZEŃ BEZPIECZEŃSTWA RUCHU

**\* o szczegóły dopytaj doradcę**





**RAWBUD<sup>®</sup>**  
**RAWICZ** spółka z o.o.

*Tradycja zobowiązuje*



Wypalanie plazmowe CNC  
blacha od 1 mm do 10 mm

Zaginanie krawędziowe CNC  
maksymalny wymiar arkusza  
blachy 1500x3000 mm



Spawanie metodą MAG i MIG

Malowanie proszkowe



Druk cyfrowy

ul. Śląska 88,  
Masłowo k/Rawicza, 63-900 Rawicz  
[www.znaki-rawicz.pl](http://www.znaki-rawicz.pl)

tel +48 663-340-750



**ZAKŁAD PRODUKCJI  
ZNAKÓW DROGOWYCH**

ul. Śląska 88, Masłowo k/Rawicza  
63-900 Rawicz

**tel. +48 65 546 10 86**

**[www.znaki-rawicz.pl](http://www.znaki-rawicz.pl)**

**DZIAŁ SPRZEDAŻY**

**tel. 663 340 750**

**tel. 609 150 221**

**DZIAŁ MONTAŻU**

**tel. 663 310 900**

**DZIAŁ PRODUKCJI**

**tel. 725 725 955**

\* Szanowni Klienci,  
Informujemy, że w naszym katalogu nie znajduje się pełny asortyment oferowanych produktów i usług.  
Aby dowiedzieć się o całej gamie oferowanych produktów i usługach, zachęcamy do kontaktu telefonicznego lub e-mailowego.